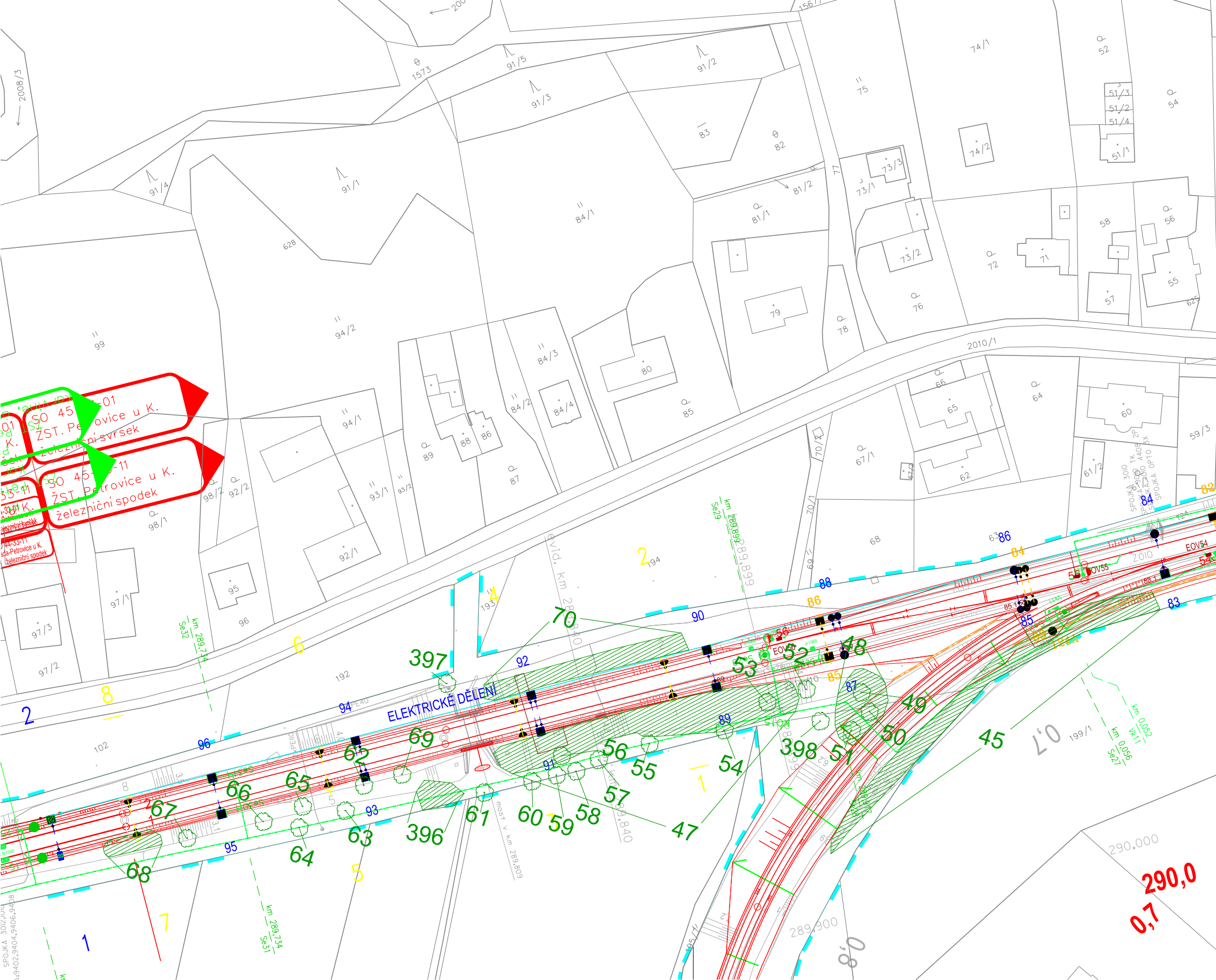
SO 45-…-01
ŽST. Petrovice u K.
železniční svršek
SO 45-…-11
ŽST. Petrovice u K.
železniční spodek
…44-33-11
…ada-Petrovice u K.
železniční spodek
ELEKTRICKÉ DĚLENÍ
evid. km 289,840
km 289,899
Se29
km 289,734
Se32
km 289,734
Se31
most v km 289,809
km 0,052
Vk 11
km 0,056
Se27
289,900
290,000
290,0
0,7
0,8
2010/1
2008/3
1573
91/5
91/3
91/2
91/4
91/1
628
99
94/2
84/1
84/2
84/3
84/4
83
82
81/1
81/2
75
74/1
74/2
73/1
73/2
73/3
77
71
72
76
78
79
80
85
86
87
88
89
92/1
92/2
93/1
93/2
94/1
95
96
97/1
97/2
97/3
98/1
98/2
52
51/1
51/2
51/3
51/4
54
55
56
57
58
59/3
60
61/2
62
64
65
66
67/1
67/2
68
69
70/1
70/2
192
193
194
199/1
102
625
EOV54
EOV55
SPOJKA 3010 TK
SPOJKA 3010 4408
SPOJKA OPTO 3X
70
397
92
94
69
62
66
67
65
68
63
64
396
61
60
59
58
57
56
55
54
53
52
48
49
50
51
45
47
398
90
88
86
84
83
82
85
87
89
91
93
95
96
1
2
4
5
6
7
8

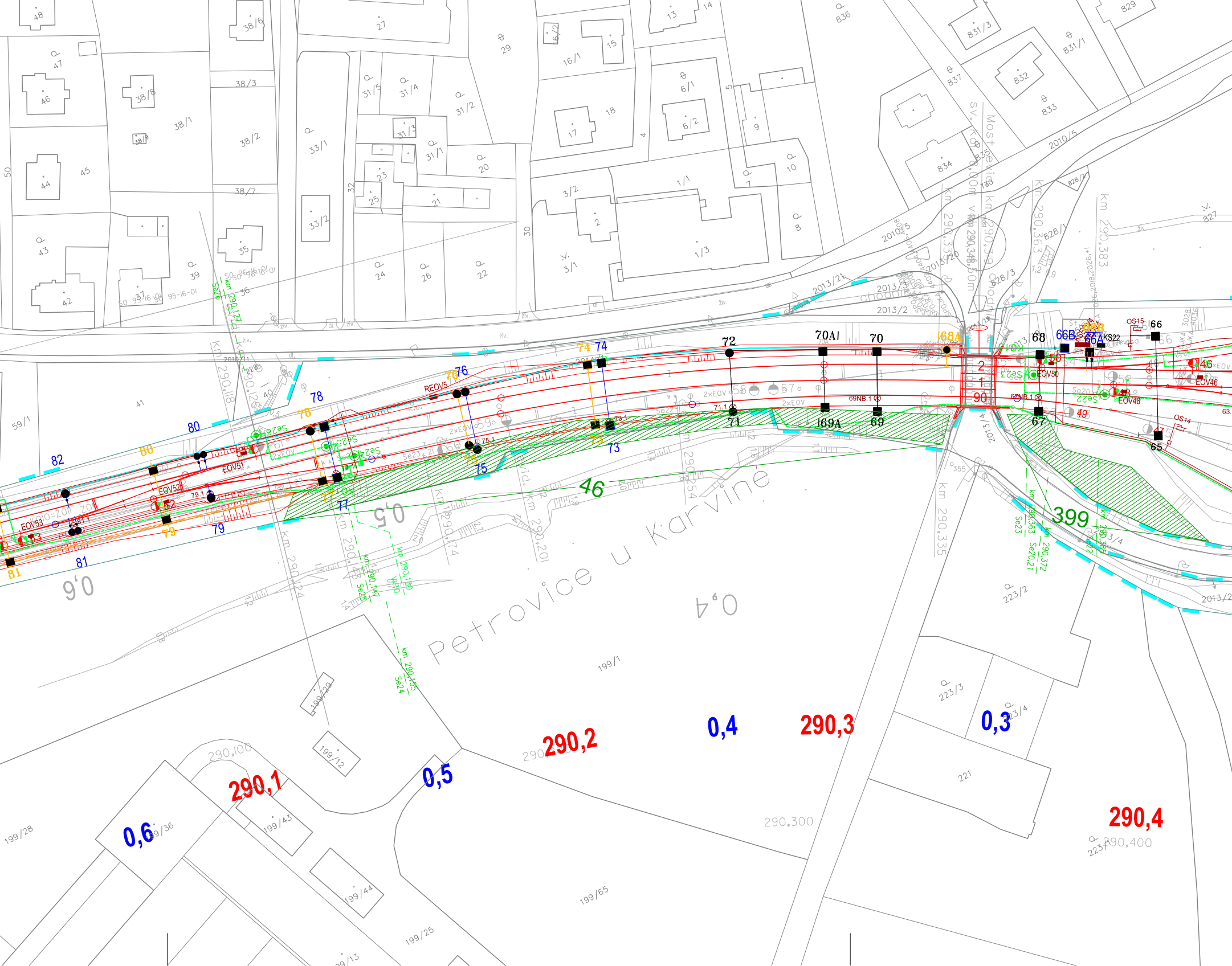
Petrovice u Karviné
290,1
290,2
290,3
290,4
0,6
0,5
0,4
0,3
0,5
0,4
0,6
290,100
290,300
290,400
46
399
2
1
90
72
70A
70
68A
68
66B
66A
66
65
67
69
69A
71
73
74
75
76
77
78
79
80
81
82
EOV53
EOV52
EOV51
EOV50
EOV48
EOV46
REOV5
KS22
OS15
OS14
2xEOV
Most ev. č. 290,348
km 290,335
km 290,363
km 290,383
km 290,254
km 290,201
km 290,174
km 290,143
km 290,124
km 290,118
km 290,127
km 290,147
km 290,150
km 290,155
km 290,372
Se20
Se21
Se22
Se23
Se24
Se25
Se26
199/1
199/12
199/13
199/25
199/28
199/29
199/36
199/43
199/44
199/65
221
223/2
223/3
223/4
41
42
43
44
45
46
47
48
50
59/1
38/1
38/2
38/3
38/6
38/7
38/8
38/9
39
35
36
37
33/1
33/2
32
31/1
31/2
31/3
31/4
31/5
30
29
27
26
25
24
23
22
21
20
18
17
16/1
16/2
15
14
13
10
9
8
6/1
6/2
5
4
3/1
3/2
2
1/1
1/3
1
827
828/1
828/2
828/3
829
831/1
831/3
832
833
834
835
836
837
2010/5
2013/2
2013/3
2013/4
 živ.
chodník

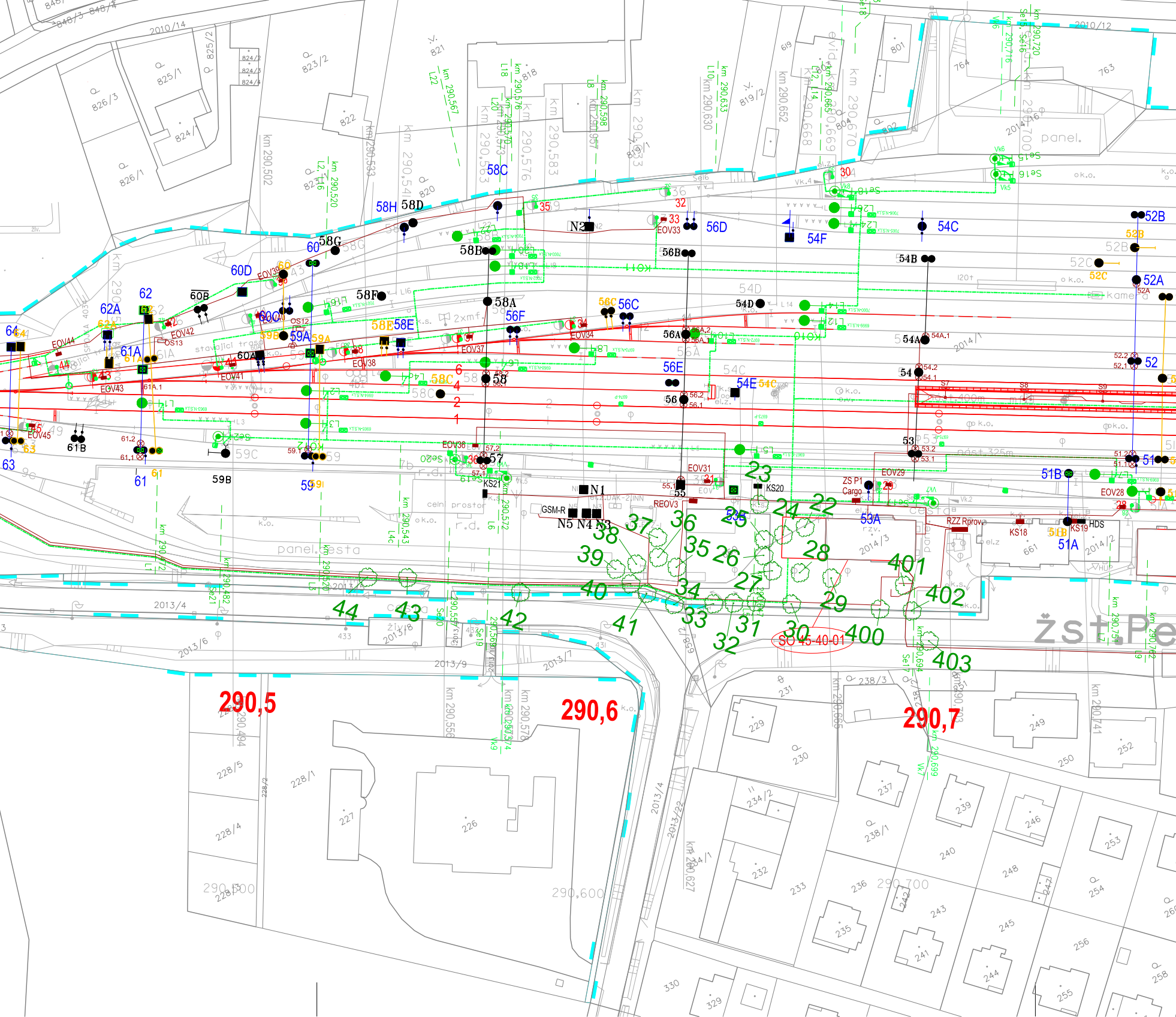
290,5
290,6
290,7
SO 45-40-01
žst.Pe
GSM-R
N1
N2
N3
N4
N5
KS18
KS19
KS20
KS21
HDS
RZZ Rprov
ZS P1 Cargo
REOV3
EOV28
EOV29
EOV31
EOV33
EOV34
EOV36
EOV37
EOV38
EOV41
EOV42
EOV43
EOV44
EOV45
OS12
OS13
51
51A
51B
52
52A
52B
52C
53
53A
54
54A
54B
54C
54D
54E
54F
56
56A
56B
56C
56D
56E
56F
57
58
58A
58B
58C
58D
58E
58F
58G
58H
59
59A
59B
59C
60
60A
60B
60C
60D
61
61A
61B
62
62A
63
64
22
23
24
25
26
27
28
29
30
31
32
33
34
35
36
37
38
39
40
41
42
43
44
400
401
402
403
panel. cesta
celní prostor
stavající trasa
2013/4
2013/6
2013/7
2013/8
2013/9
2014/1
2014/2
2014/3
2010/12
2010/14
226
227
228/1
228/4
228/5
229
230
231
232
233
234/1
234/2
235
236
237
238/1
238/3
239
240
241
242
243
244
245
246
247
248
249
250
252
253
254
255
256
258
329
330
433
661
763
764
801
802
804
818
819/2
820
821
822
823/2
824
825/1
826/1
826/3
km 290,502
km 290,520
km 290,533
km 290,543
km 290,567
km 290,572
km 290,576
km 290,583
km 290,598
km 290,630
km 290,633
km 290,652
km 290,670
km 290,700
km 290,741
290,500
290,600
290,700

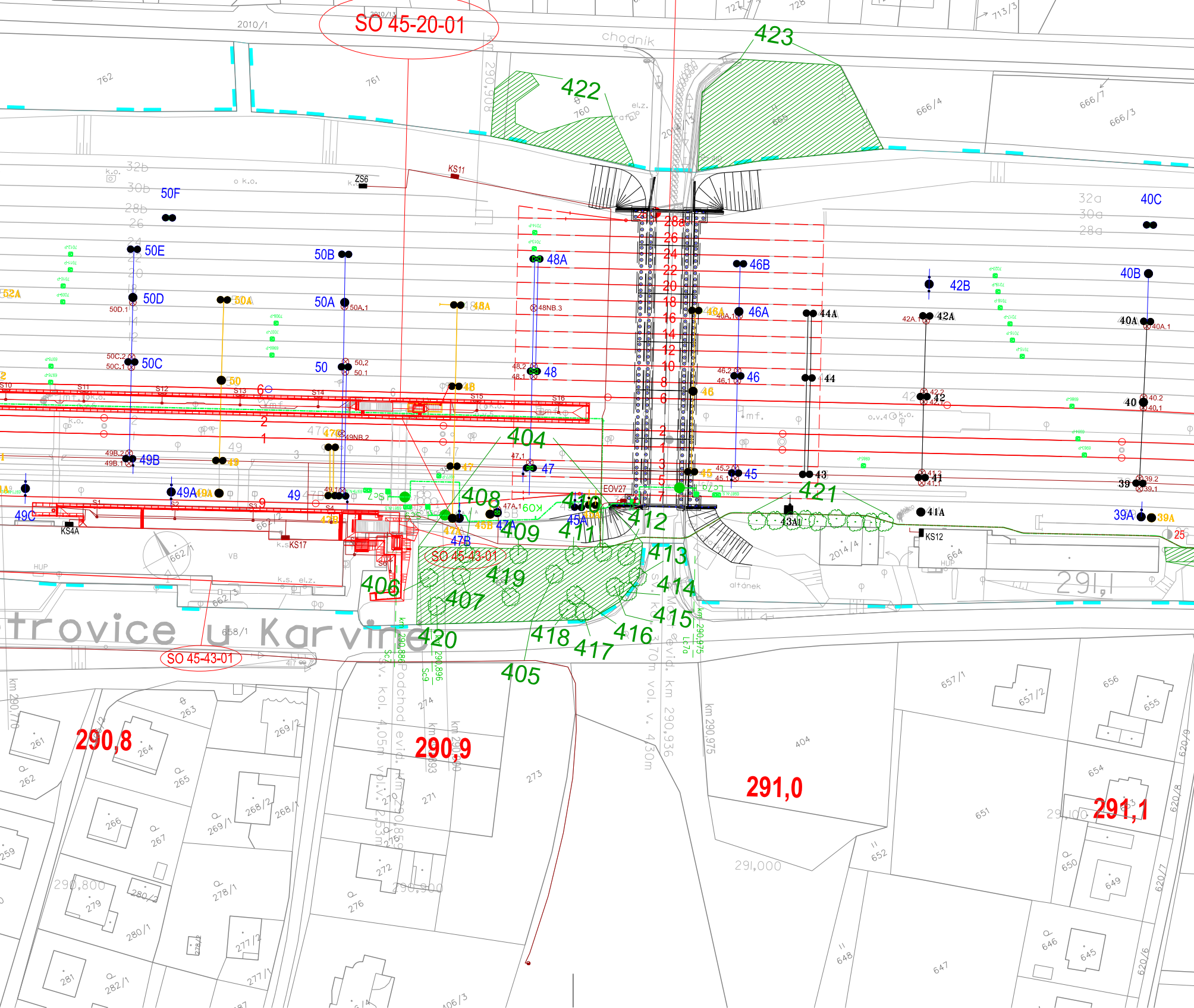
SO 45-20-01
SO 45-43-01
SO 45-43-01
chodník
trovice u Karviné
altánek
290,8
290,9
291,0
291,1
423
422
421
404
405
406
407
408
409
410
411
412
413
414
415
416
417
418
419
420
50F
50E
50D
50C
50B
50A
50
49C
49B
49A
49
48A
48
47A
47B
47
46B
46A
46
45A
45
44A
44
43A1
43
42B
42A
42
41A
41
40C
40B
40A
40
39A
39
28a
26
24
22
20
18
16
14
12
10
8
6
KS11
KS12
KS17
KS4A
ZS6
EOV27
Podchod evid. km 290,896
km 290,975
km 290,770
km 290,936
km 290,885
291,000
290,800
290,900
762
761
760
665
666/4
666/7
666/3
2010/1
2010/13
727/3
728
713/3
2014/13
2014/4
662/1
662/2
658/1
417
261
262
263
264
265
266
267
268/1
268/2
269/1
269/2
270
271
272
273
274
275
276
277/1
277/2
278/1
278/2
279
280/1
280/2
281
282/1
259
404
645
646
647
648
649
650
651
652
653
654
655
656
657/1
657/2
664
620/5
620/6
620/7
620/8

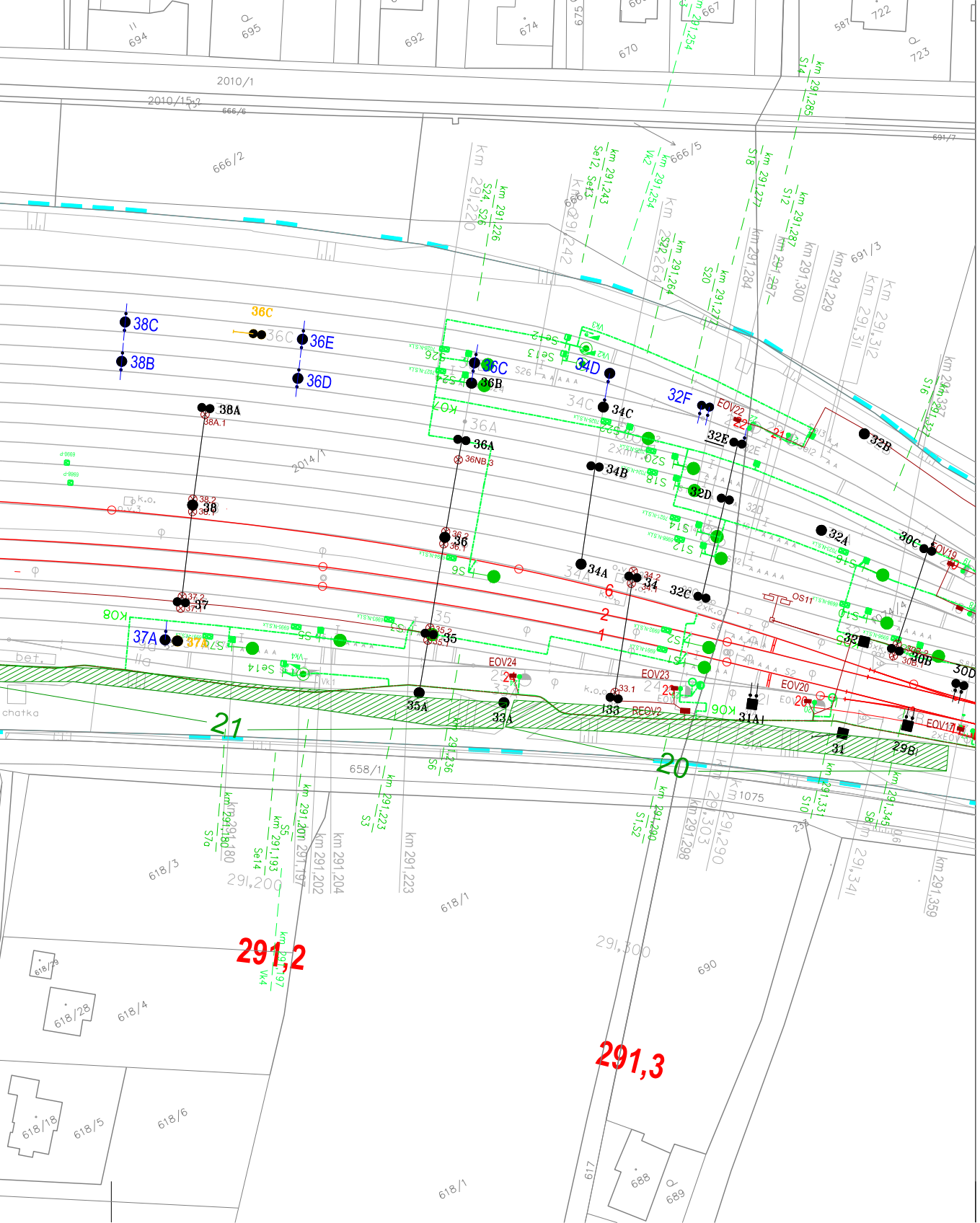
694
695
692
674
675
670
667
722
723
587
2010/1
2010/15
666/6
666/2
666/5
691/3
691/7
38C
38B
36C
36E
36D
34D
36B
38A
36A
34C
32F
32E
32B
34B
32D
2014/1
38
36
32A
30C
34A
34
32C
37
37A
35
35A
33A
31A
31
29B
30B
30D
6
2
1
EOV22
EOV24
EOV23
EOV20
EOV19
EOV17
REOV2
OS11
21
20
291,2
291,3
291,200
291,300
658/1
618/3
618/1
618/29
618/28
618/4
618/18
618/5
618/6
617
688
689
690
1075
chatka
bet.

03			
02			
01			
REVIZE	POPIS	DATUM	PODPIS

LEGENDA-DENDROLOGIE:

○ strom

▨ porost (keře/nálet dřevin)

1 číslo dřeviny

— hranice drážního pozemku

KLAD LISTŮ

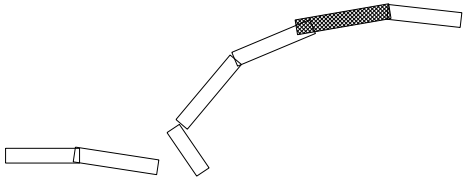

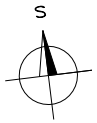

OBJEDNATEL

SPRÁVA ŽELEZNIČNÍ DOPRAVNÍ CESTY, STÁTNÍ ORGANIZACE
DLÁŽDĚNÁ 1003/7, 110 00 PRAHA 1

STAVEBNÍ SPRÁVA VÝCHOD, NERUDOVA 1, 779 00 OLOMOUC

SŽDC

ZHOTOVITEL

Společnost "SAGAF Dětmarovice - Petrovice"

SAGASTA

ZPRACOVATEL ČÁSTI

AF-CITYPLAN s.r.o.
SÍDLO: Magistrů 1275/13, 140 00 Praha 4
IČ: 47307218 DIČ: CZ47307218

ODPOVĚDNÝ PROJEKTANT	VYPRACOVAL	KONTROLA	ASISTENT HIP	HIP
ING. MAGDALÉNA KOPECKÁ	ING. MAGDALÉNA KOPECKÁ	ING. TOMÁŠ DANĚK	ING. ADAM RUSÝ	ING. EMIL ŠPAČEK
PODPIS Kopecká	PODPIS Kopecká	PODPIS	PODPIS	PODPIS

JTSK	Bpv
ČÍSLO SOUPRAVY	
ČÍSLO ZAKÁZKY	118 050
DOKUMENTACE	DSP
MĚŘÍTKO	1 : 1 000
DATUM	09/2019
POČET FORMÁTŮ	9 x A4
ČÁST	B.6
ČÍSLO PŘÍLOHY	3.6

OBSAH

Dětmarovice - Petrovice u K. - státní hranice PR, BC

NÁZEV PŘÍLOHY

Popis vlivů stavby na životní prostředí a jeho ochrana
Dendrologický průzkum

DOKUMENTACI LZE UŽÍVAT POUZE VE SMYSLU PŘÍSLUŠNÉ SMLOUVY O DÍLO. VÝKRES, ČI JEHO ČÁST, MŮŽE BÝT KOPÍROVÁN NEBO JINÝM ZPŮSOBEM ROZŠIŘOVÁN POUZE PO PŘEDCHOZÍM SOUHLASU SAGASTA s.r.o